




Découverte d'outil pédagogique

Les Sentinelles de la mer Méditerranée

CoLlecT-IF Environnement

Alain MATESI

Président



Les Sentinelles de la Mer Méditerranée

Valoriser la simple sortie en Mer et la rendre utile !
Une approche active, citoyenne, collaborative et communautaire pour la préservation de la mer Méditerranée.



MÉDITERRANÉE

*Un Réseau de Plaisanciers Volontaires, Observateurs bénévoles
Collecteurs de données de surface en Mer et sur le Littoral.
Utilisateurs d'informations cartographiques pratiques avec
l'application DONIA pour Renseigner les collectivités, les
gestionnaires d'espaces naturels et les laboratoires scientifiques.
Analyser et Proposer des Solutions de remédiation pour préserver la
Faune et la Flore de Méditerranée.*



<https://collect-ifenvir.wixsite.com/lsmm>



Les Sentinelles de la Mer Méditerranée

Devenez les gardiens de notre trésor commun...



Qui sommes nous ?

**Suppression
des sacs
plastique de
caisses**

**Formations RSE
Communication
Ingénierie**

**Grenelle de
l'environnement &
de la Mer**

**Création du Parc National
des Calanques**

Boues Rouges

**Éducation à
l'Environnement
et au Développement
Durable (EEDD)**

*La Mer Méditerranée,
un Paradis fragilisé...*





MARÉ

Notre Idée

Et si chaque sortie en Mer devenait utile ?

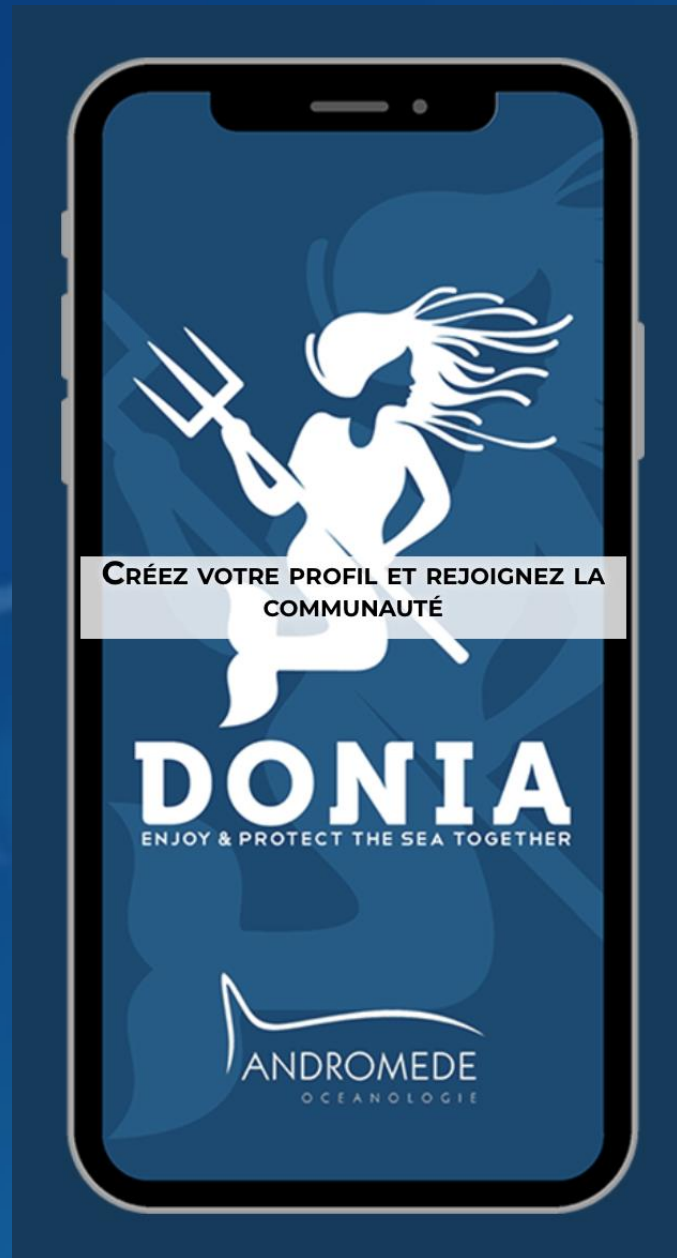


- **NAVIGATION**
CAP, VITESSE MAX, VITESSE MOYENNE, MESURE DE DISTANCE ETC.
- **ENVIRONNEMENT**
NATURE DES FONDS (ROCHE, POSIDONIE, CORALLIGÈNE, SABLE) ET AIDE A L'ANCRAGE
- **MÉTÉO**
PRÉVISIONS A 72H, SÉLECTION DES MOUILLAGES ABRITÉS
- **SÉCURITÉ**
ALARMES MOUILLAGE, SOS,, POSITION AIS DES GRANDES UNITÉS

Notre Outil

L'application DONIA

L'application qui transforme votre smartphone en outil de protection.

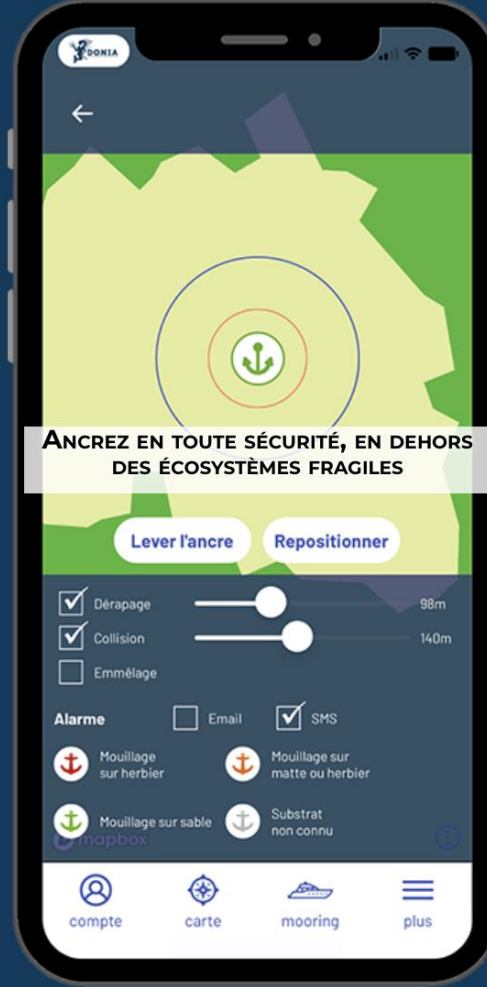


- **PREMIUM**
CARTES BATHYMÉTRIQUES 3D, CARTES DU SHOM
- **GUIDE CÔTIER**
PORTS, MOUILLAGES, SITES DE PLONGÉE, ETC.
- **DONIA MOORING**
RÉSERVATION BOUÉES D'AMARRAGE
- **RÉGLEMENTATION**
ZONES DE MOUILLAGE, ZMEL, ZIEM ETC.



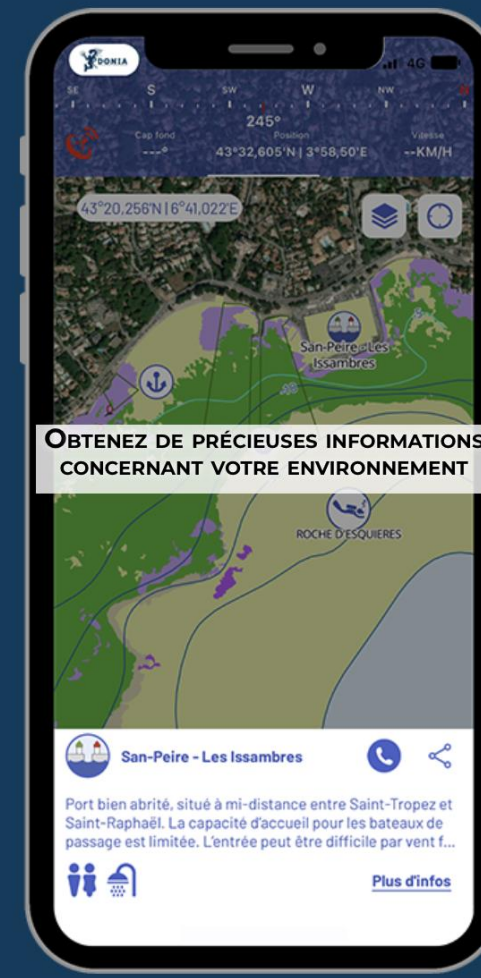
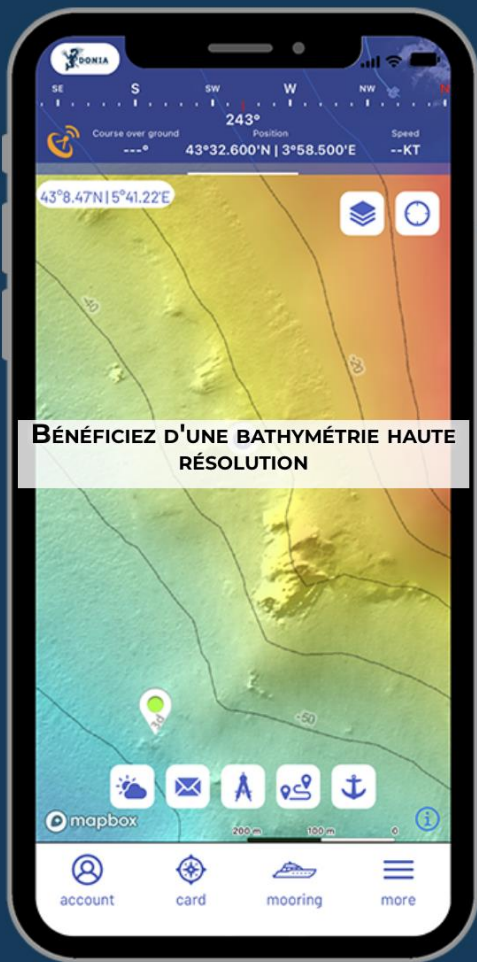
Les Sentinelles de la Mer Méditerranée

L'Application DONIA est largement relayée dans les médias, dans des colloques ou des conférences, elle est un outil accessible aux résultats concrets.





Les Sentinelles de la Mer Méditerranée





Les Sentinelles de la Mer Méditerranée



Naviguer en sécurité



Ancrer sans détruire



Observer & Partager



LE RÉSEAU

« Les Sentinelles de la Mer Méditerranée »



Plus qu'une application, une communauté...





Vos données ont un impact réel



Les Sentinelles une communauté d'utilisateurs



L'application collaborative à portée de main...



Les Laboratoires Scientifiques



Le COPIL

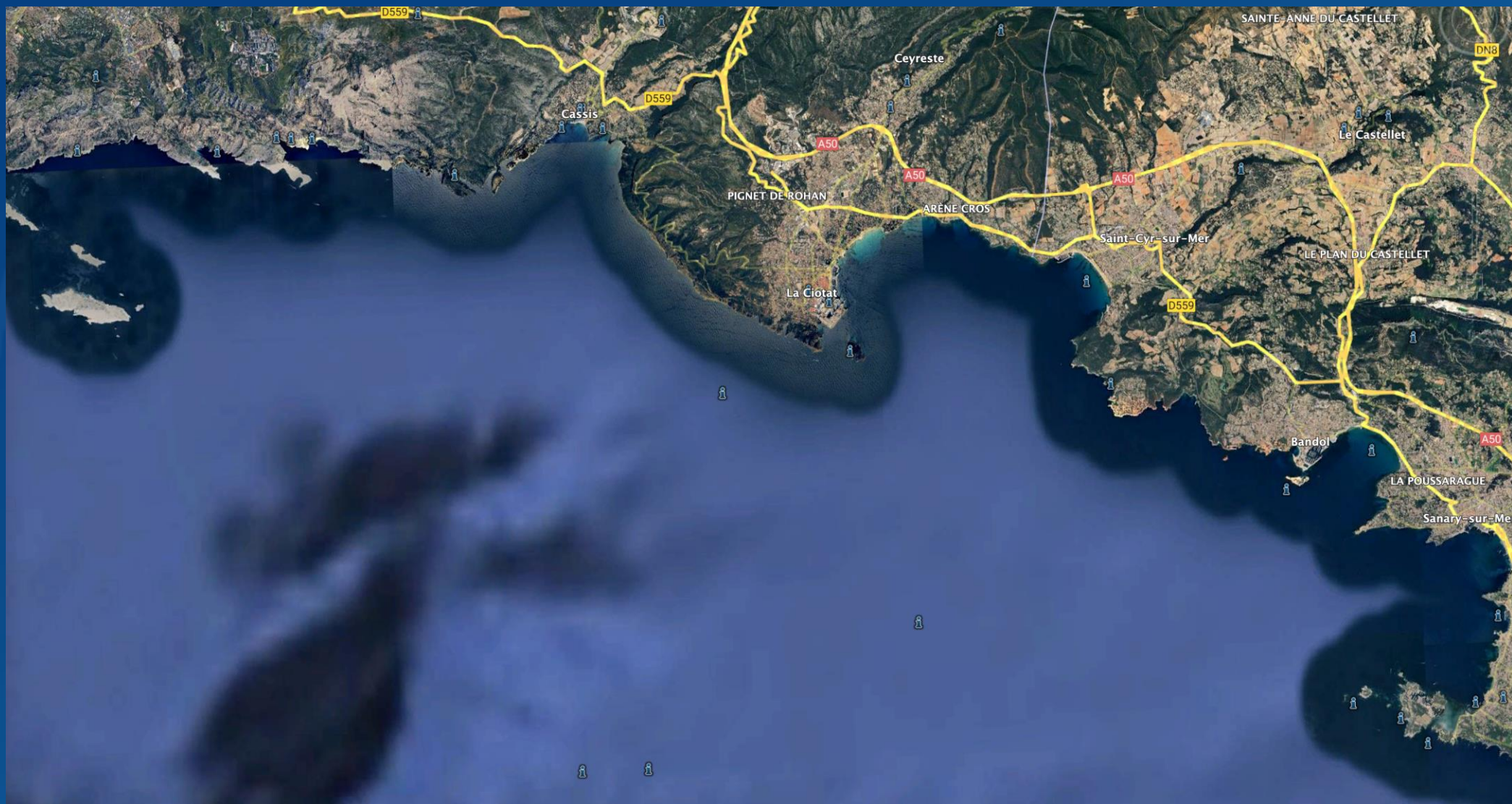
...Actions de Protection

DES RESULTATS MARQUANTS

+300 Hectares
de Posidonie préservées



Notre Zone Pilote, des Calanques aux Embiez...






Les Sentinelles de la Mer
Méditerranée

DEVENIR SENTINELLE, C'EST SIMPLE !

- 1. Télécharger l'application DONIA**
- 2. Inscrivez-vous au programme**
- 3. Contribuez à chaque sortie**






Les Sentinelles de la Mer
Méditerranée

VOS AVANTAGES

**1. Accès Premium
Gratuit à DONIA**

2. Formation

3. Évènements



Les Sentinelles de la Mer Méditerranée

Zone pilote à tester Les Calanques de Marseille – Cassis – La Ciotat – St Cyr/Mer – Bandol – Sanary – Les Embiez



SALONS, FESTIVALS & MANIFESTATIONS



17 Mai 2025
Navette de l'Île Verte
9h00 La Ciotat

CALANQUES PROPRES
Chaque geste compte !

INSCRIPTION

contact@collect-if.org
+33 603 587 139

Les Sentinelles de la Mer Méditerranée

10/14 SEPTEMBRE 2025

FESTIVAL
DU FILM D'EXPLORATION
SCIENCE ET ENVIRONNEMENT

lumexplore.fr

LA SOCIÉTÉ DES EXPLORATEURS FRANÇAIS
EN PARTENARIAT AVEC LES LIMONDS DE YSDEN ET LA VILLE DE LA CIOTAT

PROJECTION DE FILMS
EXPOSITIONS
RENCONTRES
LIVRES

10^e édition

FMES Aix-Marseille Université

NOUVEAUX ENJEUX
de protection de l'environnement
en Méditerranée

dans la perspective de l'UNOC 3

Vendredi 18 AVRIL

Institut Méditerranéen de l'Environnement
Campus de Saint-Jérôme
13009 Marseille

MA

BASE NAUTIQUE LE BRUSC

FESTIVAL

HIPPO-CAMPUS

27 > 28 SEPT. 2025

MUSIQUE

EXPOS SCIENCES ATELIERS SPECTACLE

PARKING DE LA CALE À LA BASE NAUTIQUE DU BRUSC (104 CORNICHE DES ÎLES)

île des Embiez BiodiverSea Day 6 Juin 2025

CONFÉRENCE Institut Océanographique Paul Ricard
"Les Sentinelles de la Mer Méditerranée"

ANDROMÈDE Océanologie L'ESB d'Andromède REPUBLIQUE FRANÇAISE Agence de l'Eau PACA MER MÉDITERRANÉE ACCU INSTITUT PAUL RICARD Océanographique

AGORA DEMAIN LE SUD
Quelles solutions pour une Méditerranée durable ?

RÉGION SUD PACA ALPES CÔTE D'AZUR

THALES

TEAM BUILDING RSE

Les Sentinelles de la Mer Méditerranée


Clean up day

contact@collect-if.org



Nos Partenaires de confiance





Les Sentinelles de la Mer Méditerranée



Valoriser la simple sortie en Mer et la rendre utile !

Une approche active, citoyenne, collaborative et communautaire pour la préservation de la mer Méditerranée.



<https://collect-ifenvir.wixsite.com/lsmm>

MÉDITERRANÉE

Un Réseau de Plaisanciers Volontaires, Observateurs bénévoles. Collecteurs de données de surface en mer & Utilisateurs d'informations pratiques avec l'application DONIA pour Renseigner les collectivités, les gestionnaires d'espaces naturels et les laboratoires scientifiques.

CONTEXTE

RETOURS D'EXPÉRIENCE

ATELIERS PÉDAGOGIQUES

RENCONTRE THÉMATIQUE LA LUTTE CONTRE LA DÉGRADATION DES HABITATS MARINS EN ZONE CÔTIÈRE

24 FÉVRIER 2026 - LA CIOTAT



Direction régionale
de l'environnement,
de l'aménagement
et du logement
PROVENCE-ALPES-CÔTE D'AZUR



Direction Interrégionale de la Mer Méditerranée

